

Exercice 1 : SE REPERER DANS L'ESPACE

Si vous n'avez pas réussi l'exercice 1, voici un nouvel exercice pour vous entraîner.



VOICI VOTRE BULLETIN MÉTÉO DU JOUR

Un fort épisode de neige est attendu sur les massifs montagneux de haute altitude. Dans les vallées et en plaine en dehors de la Bretagne où le temps restera sec et ensoleillé, le froid et l'humidité domineront : couvrez-vous bien, ce début d'hiver s'annonce glacial, même sous nos latitudes tempérées !

- 1 Encadrez dans le texte les mots se rapportant au relief, c'est-à-dire aux formes de la surface terrestre.
- 2 Soulignez dans le texte les mots se rapportant au climat, c'est-à-dire aux conditions météorologiques.
- 3 Observez la carte, et indiquez quel temps prévoit le bulletin météo pour la région où vous habitez.

Exercice 2 : Lire et comprendre une image

Si vous n'avez pas réussi l'exercice 3, voici un nouvel exercice pour vous entraîner.

Doc. Habitation isolée à l'extrême sud de la Patagonie (Chili, Amérique du Sud)

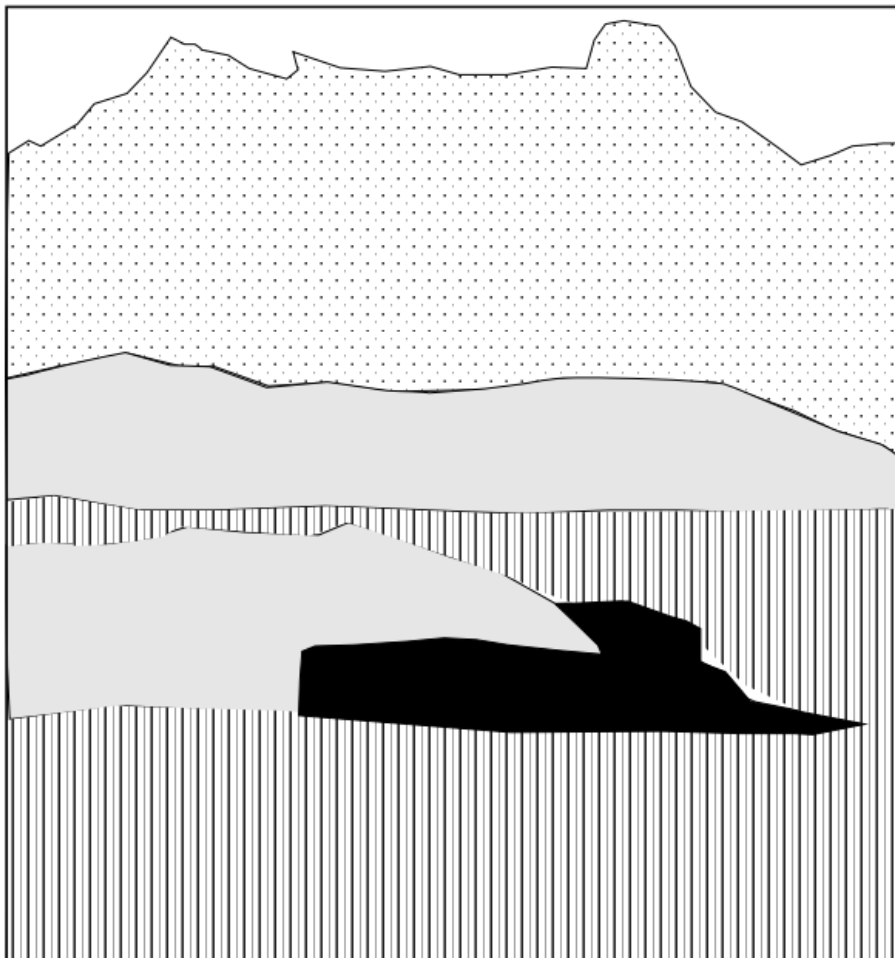


- 1 Localisez le paysage en encadrant, dans le titre du document, le lieu photographié.
- 2 Identifiez les grands ensembles en numérotant les plans, à gauche des accolades.
- 3 Surlignez dans la banque de mots ci-dessous le vocabulaire qui vous serait utile pour décrire ces différents plans.
haute montagne – plaine – neige – désert chaud – maison isolée – exploitation agricole – village – champs cultivés – espaces boisés
- 4 Proposez au moins deux autres mots pour enrichir cette liste.





Altitude – densité – pente – contrainte...

- 5 Réalisez sur une feuille à part le croquis de ce paysage.

Espace faiblement peuplé de Patagonie



Légende

- | | |
|---|----------------------------|
|  | Hautes montagnes enneigées |
|  | Espaces boisés |
|  | Plan d'eau |
|  | Maison isolée |