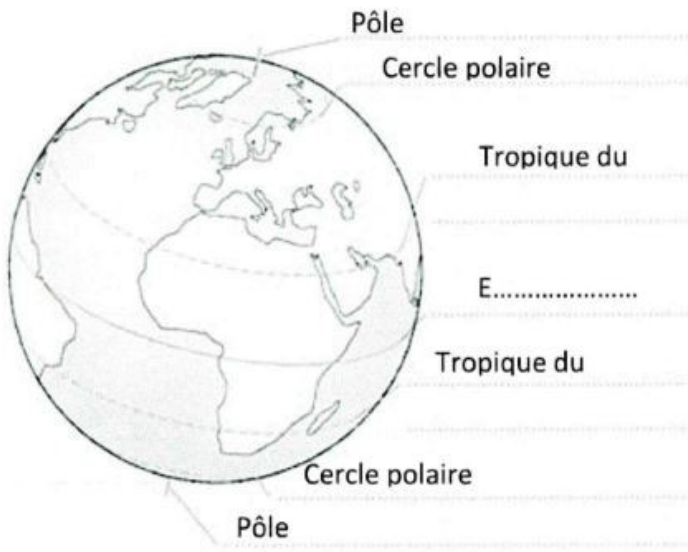


SE REPERER DANS L'ESPACE

1) Représenter la Terre sous la forme d'une sphère



Reliez, par un trait, le bon terme à sa définition :

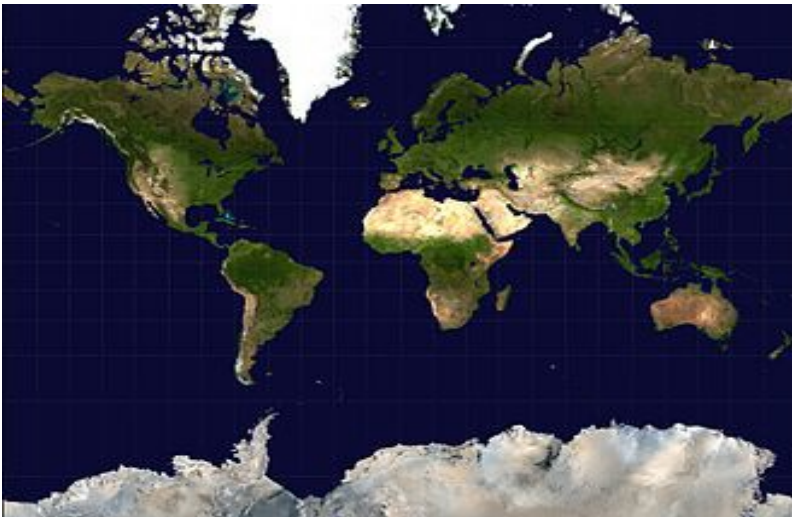
- | | |
|--------------|---|
| Hémisphère . | . Ligne imaginaire qui sépare la terre en deux hémisphères de taille égale. |
| Pôle . | . Partie de la terre séparée par l'équateur. |
| Equateur . | . Deux points situés aux extrémités nord et sud de la Terre. |

Indiquez sur les pointillés ci-dessus le nom des cinq lignes imaginaires qui parcourent la terre.

Sur le globe ci-dessus, coloriez en rouge l'hémisphère nord et en jaune l'hémisphère sud.

2) Le planisphère

Il existe plusieurs types de projection pour les planisphères.

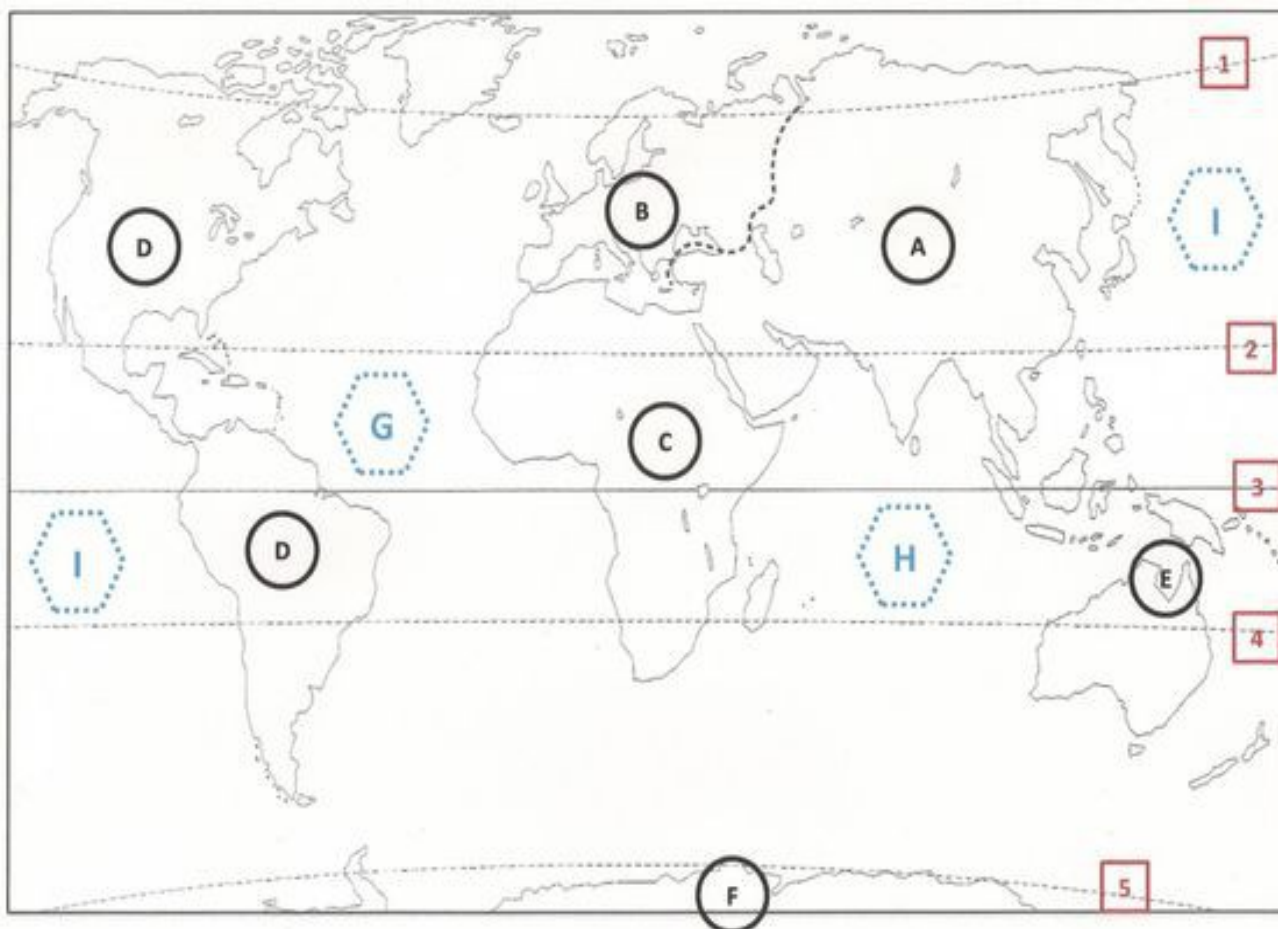


Projection de Mercator (la plus connue et utilisée)

Planisphère projection polaire



La Terre est recouverte aux 2/3 par des océans. Il existe 6 continents (= vaste étendue de terre entourée par des océans) : l'Afrique, l'Amérique, l'Asie, l'Europe, l'Océanie et l'Antarctique.




▫ Coloriez en rouge l'Amérique, en vert l'Asie, en jaune l'Europe, en orange l'Afrique et en bleu l'Océanie. Laissez l'Antarctique en blanc.

▫ Écrivez en noir, en majuscules et à l'horizontal les noms des 6 continents (lettres A, B, C, D, E et F).

▫ Écrivez en bleu, en majuscules et à l'horizontal les noms des océans (G, H et I).

!! Il ne faut jamais colorier une carte avec du fluo ou des feutres !!!

3) S'orienter : les points cardinaux

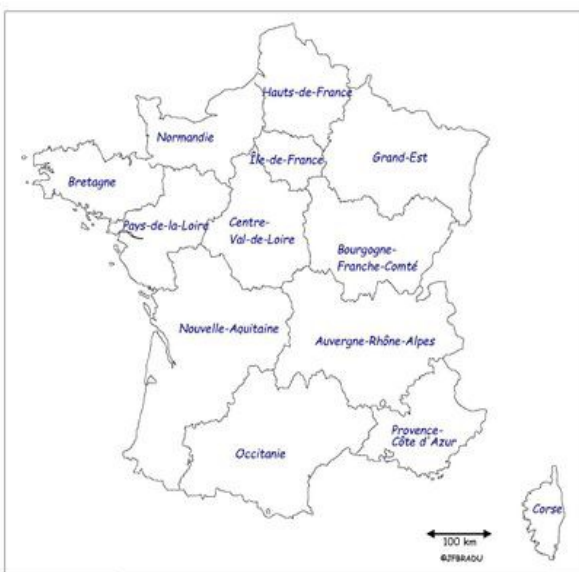


Compléter la rose des vents avec les points cardinaux : Nord, Sud, Est et Ouest.

4) Différentes échelles géographiques

α Échelle mondiale

Colorie en jaune le pays dans lequel tu vis.



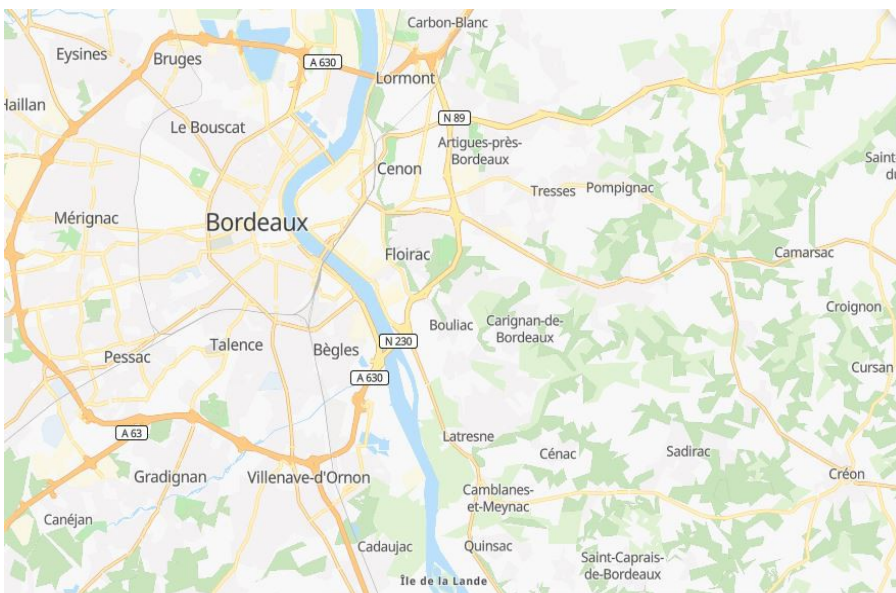
α Échelle nationale

Colorie en vert la région dans laquelle tu vis.



α Échelle régionale

Entoure le nom du département dans lequel tu vis.



α Échelle locale

Entoure en noir la commune où se situe le collège.