Séance 1 : Activité 2 : Habiter un littoral industriel : Hong Kong
Binôme
45 min

A l'aide du dossier réponds aux questions suivantes

Étape 1 : Se repérer dans l'espace

1- Où se situe Hong Kong ? Continent / Mer / Pays. Utilise également les points cardinaux

2- Décrivez les aménagements portuaires du document 1. Utilise le vocabulaire de **la séance et de la leçon.**

3- Quels sont les bâtiments que vous observez à l'arrière plan ?

4- Hypothèse : Quelles activités peut-on y accueillir ?

Étape 2 : Comprendre un document

1- Dans quel type d'espaces se situe le terminal à conteneurs ? Utilisez la carte et sa légende pour répondre

2- Expliquez pourquoi cet aménagement a été réalisé. Chercher les causes

3- Quelles sont alors les activités possibles sur cet aménagement ? 3 exemples attendus, utilisez la photographie .

4- Pourquoi peut-il y avoir des conflits d'usage ? Imaginez si ces activités peuvent cohabiter

Étape 3 : Réaliser un bilan individuellement

Complétez ce schéma à l'aide des réponses apportées. Vous devez placer les informations suivantes en face des différents figurés :

Voie de communication / Plage / Mer / Échanges maritimes / Port / Terre / Zone littorale / Station touristique

Le littoral, un espace de contact

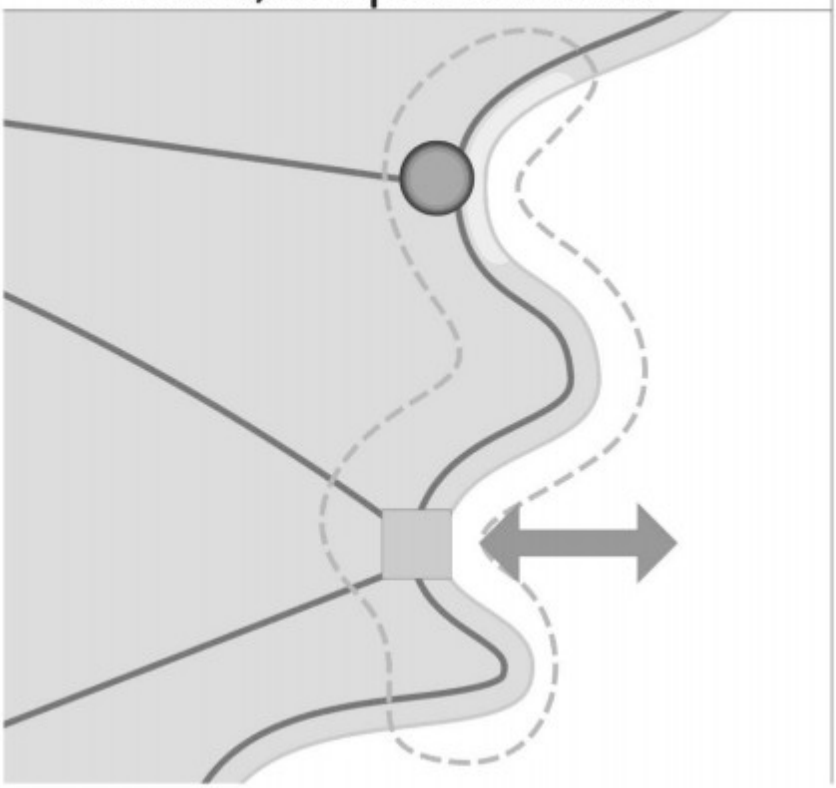

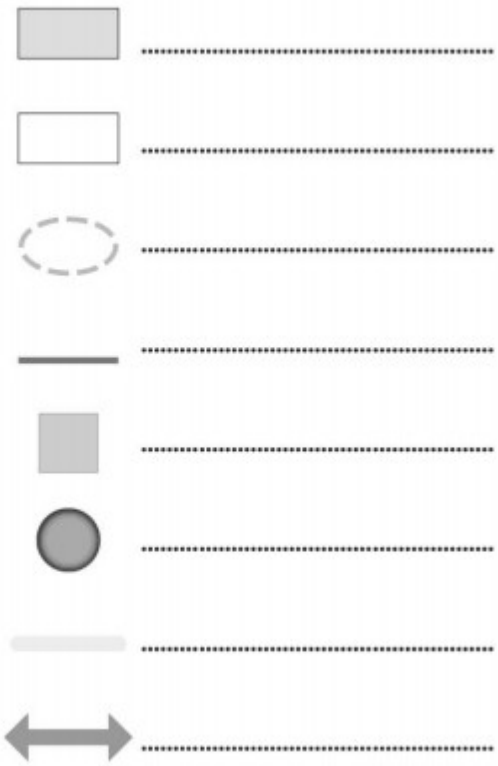
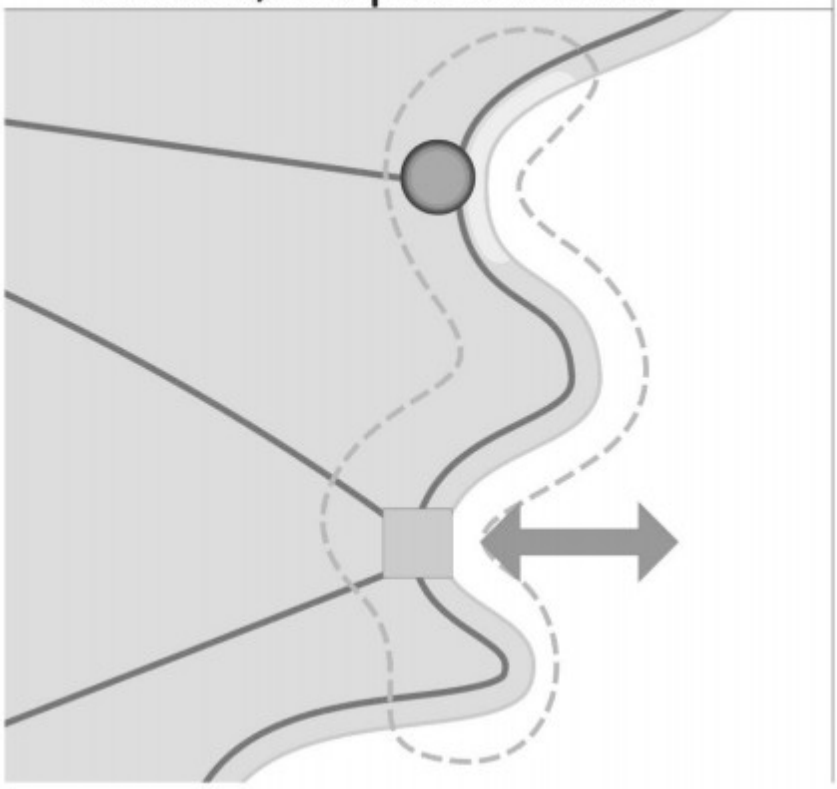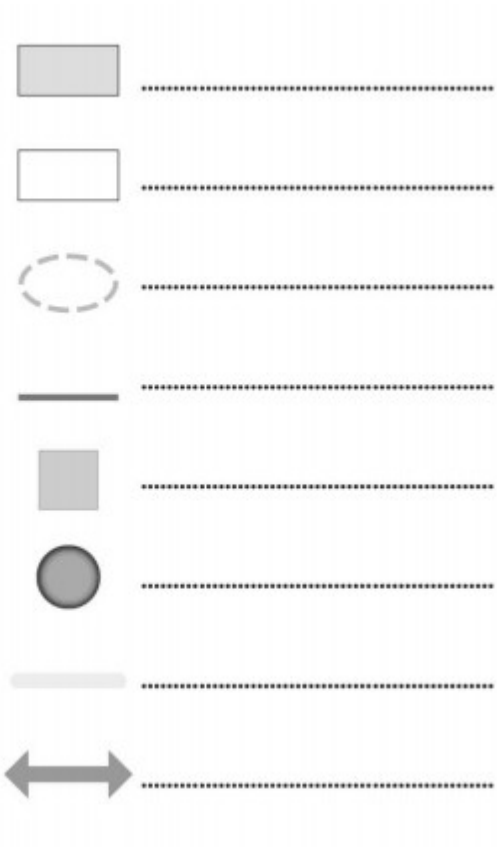
Le littoral, un espace de contact