

#### Pré-requis

**Doc. 1** Le quartier de Surf Paradise, Gold Coast (Australie), 1956



En 1956, la Gold Coast accueillait déjà des touristes, comme en témoignent les résidences construites sur le littoral. De nombreuses zones naturelles étaient encore préservées.

**Doc. 2** Le quartier de Surf Paradise, Gold Coast (Australie), 2019



La Gold Coast est une ville littorale de plus de 500 000 habitants. Près de 10 millions de touristes la visitent chaque année.



#### VOCABULAIRE

Le **tourisme balnéaire** est l'ensemble des activités de loisirs en bord de mer.

### Page A'

**Doc.** Les conflits ville-port en Asie orientale

Les villes tirent un grand bénéfice de leurs ports, en termes d'emploi et de développement économique général (industrialisation). Mais en même temps le port peut avoir une influence négative sur la ville : embouteillages avec les camions remorquant des conteneurs, pollution de l'air, bruit, pollution lumineuse.

Les vastes zones industrialo-portuaires, recevant des navires pétroliers de grande taille, affectent la qualité des eaux, détruisant les ressources de poisson pour l'activité de la pêche.

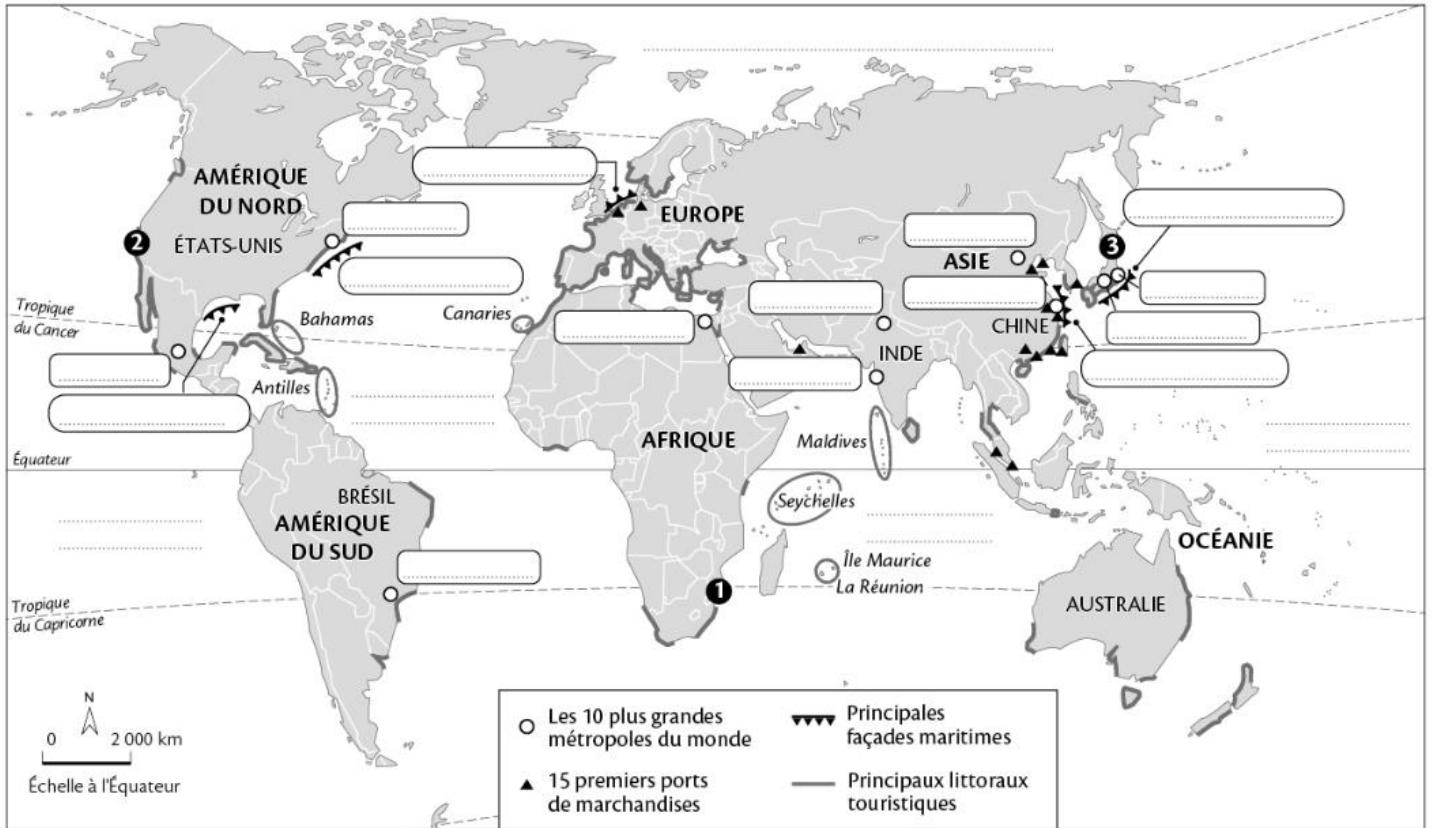
D'après Yves Boquet, *Urbanités*, novembre 2014.



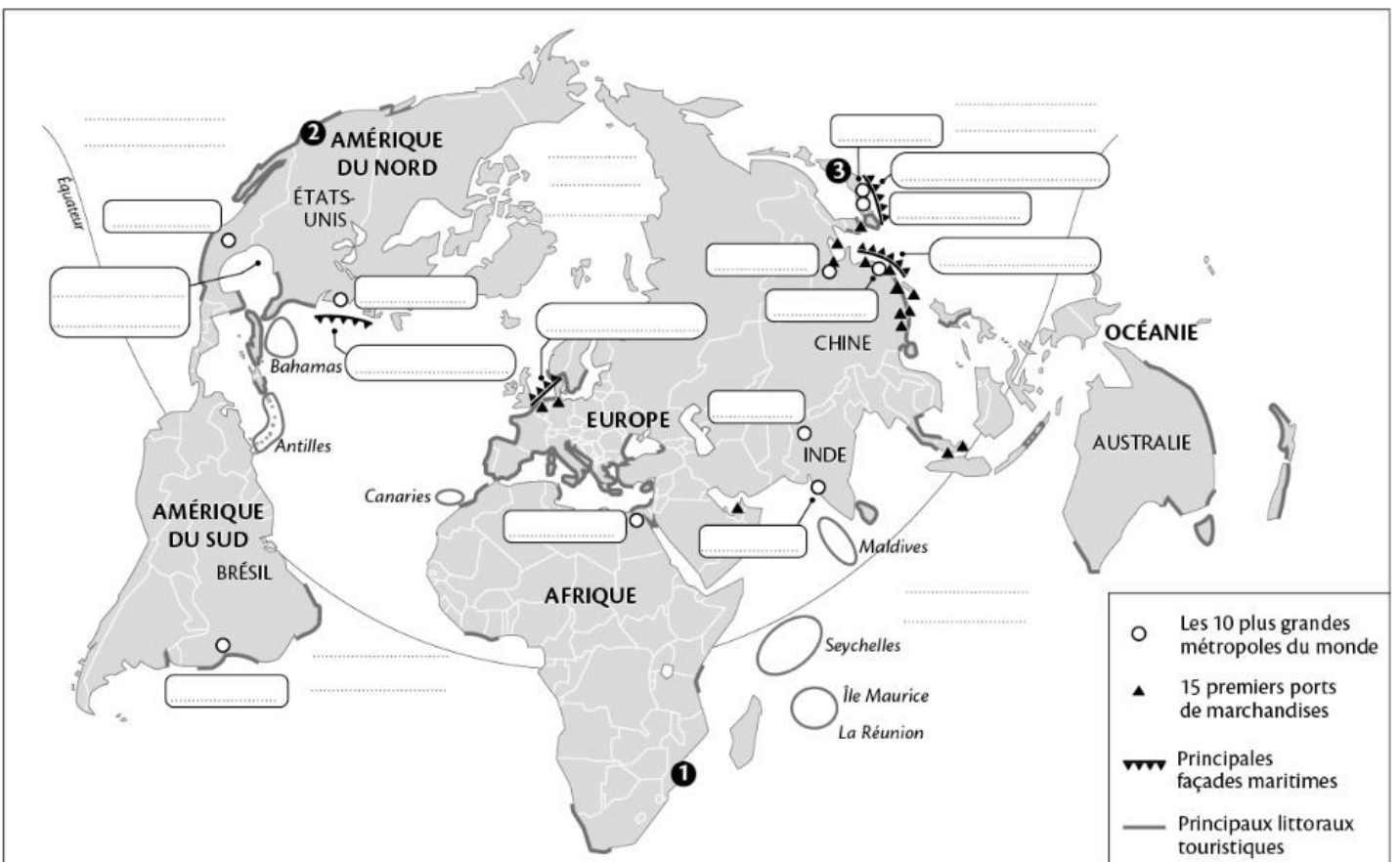
Port de Hong Kong (Chine), novembre 2019.

**SE REPERER DANS L'ESPACE**

**Itinéraire 1**



**Itinéraire 2**



**COMPRENDRE UN DOCUMENT**

Itinéraire 1

**Doc. 1** Littoral de Map Ta Phut, Thaïlande, 2019



**Doc. 2** Littoral d'Ibiza (Baléares), Espagne, 2020



Itinéraire 2

**Doc. 1** Littoral de Map Ta Phut, Thaïlande, 2019



**Doc. 2** Littoral d'Ibiza (Baléares), Espagne, 2020



## COMPRENDRE UN DOCUMENT

### Doc. Les îles Kiribati menacées de disparaître

L'élévation du niveau de la mer est bien réelle : dans les îles Kiribati, l'atoll<sup>1</sup> de Tarawa connaît une tendance de + 2,5 mm par an en moyenne pour la période 1950-2009.

L'exposition des atolls à la hausse du niveau marin a augmenté du fait des pressions démographiques et de la densification des habitats. Dans les îles Kiribati, la population est passée de 38 000 habitants en 1963 à 103 000 en 2010 (+ 171 %). [...] Les fortes croissances démographiques ont entraîné l'urbanisation de zones basses. [...]

Désormais, le modèle de la maison occidentale prévaut : construites à même le sol, elles sont bien plus exposées aux vagues. Face aux risques d'érosion et de submersion, plusieurs solutions sont évoquées, notamment la surélévation du bâti ou la relocalisation des habitats en arrière des côtes. [...] Enfin, en 2014, les Kiribati ont acheté 20 km<sup>2</sup> de terres sur une île de l'archipel des Fidji, à plus de 2 000 km, pour 6,4 millions d'euros. Si l'objectif premier est d'assurer la sécurité alimentaire, la perspective pourrait être d'y organiser une délocalisation des habitants.

1. Îles de faible altitude (2 à 3 mètres au-dessus du niveau des mers) en forme d'anneau et constituées de récifs coralliens.



Village sur l'atoll de Tarawa-Sud, Kiribati.


D'après « Les littoraux », *Documentation photographique*, n° 8138, 2020.  
Par Annaïg Oiry, chercheuse et professeure en géographie à l'université Gustave-Eiffel.

**PRATIQUER DIFFERENTS LANGAGES : Croquis**

Itinéraire 1



Itinéraire 2






## Méthode

**Il existe trois types de figurés.**

- ▶ Les **figurés ponctuels** pour représenter un lieu précis : ■ ● ◆
- ▶ Les **figurés de surface** pour représenter un espace plus vaste : ■ ■ ■
- ▶ Les **figurés linéaires**, pour représenter des axes, des limites ou des déplacements : ●●●● ~~~~~ →

**Titre :**



**Légende :**

.....

.....

.....

.....

.....

.....

.....