

METHODOLOGIE : REGLES DE CARTOGRAPHIE

• TOLE

T comme Titre

- ✓ Le titre informe sur le sujet de la carte.

O comme Orientation

- ✓ L'orientation détermine la direction de la carte par rapport aux quatre points cardinaux (Nord, Sud, Est, Ouest). Le plus souvent, on indique le Nord géographique.


L comme Légende

- ✓ La légende explique le sens des figurés et des couleurs utilisés sur la carte.

E comme Échelle

- ✓ L'échelle indique le rapport entre la distance réelle et la distance représentée sur la carte.

0 100 km 1 cm sur la carte représente 100 km dans la réalité.



• LE LANGAGE CARTOGRAPHIQUE

► La nomenclature

La nomenclature est l'ensemble des noms qui figurent sur la carte.

On fait varier la typographie pour les différencier. Le choix de la couleur a également du sens.

Exemples :















- Nom des océans en bleu et en majuscules : **OCÉAN ATLANTIQUE, OCÉAN INDIEN**
- Nom des fleuves et/ou des mers en bleu et en minuscules : **Mississippi, Seine, Nil**
- Nom des États en noir et en majuscules : **ÉTATS-UNIS, FRANCE, BRÉSIL**
- Nom des villes et des lieux en noir et en minuscules : **New York, Paris, Lagos**

À part pour les fleuves, toutes les informations doivent être écrites à l'horizontale!

► Les figurés

Un figuré est une forme graphique destinée à représenter une information géographique. Ils peuvent être regroupés en trois catégories.

Les figurés doivent être de forme géométrique simple. Ils seront alors plus lisibles et faciles à reproduire. Le choix des couleurs a du sens!

Figurés de surface (régions, espaces, zones)		Figurés ponctuels (lieux précis)	Figurés linéaires (limites, axes, flux)
Plages colorées	Hachures et pointillés	 Ville	 Frontière
 Espaces agricoles	 Élevage	 Aéroport	 Migrations
 Espaces touristiques	 Culture spécialisée	 Port	 Façade maritime
 Espaces industriels	 Pollution	 Tunnel	 Voie ferrée