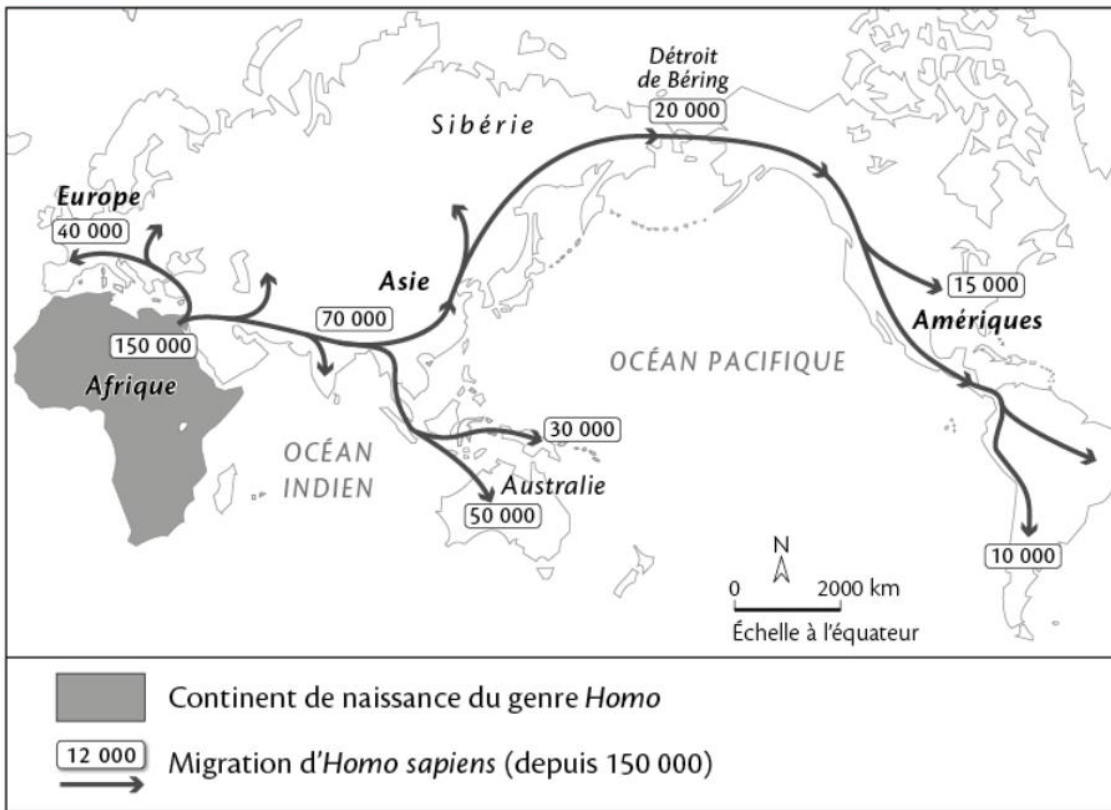


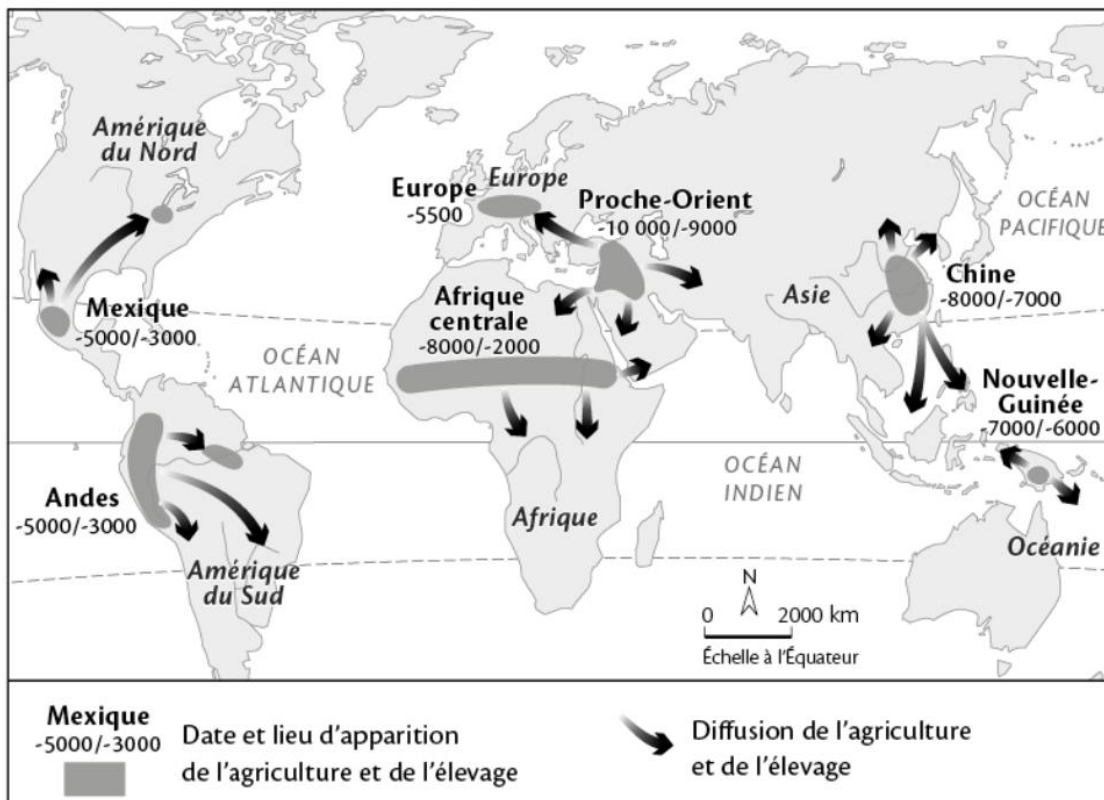
DOSSIER H1

CONSOLIDATION

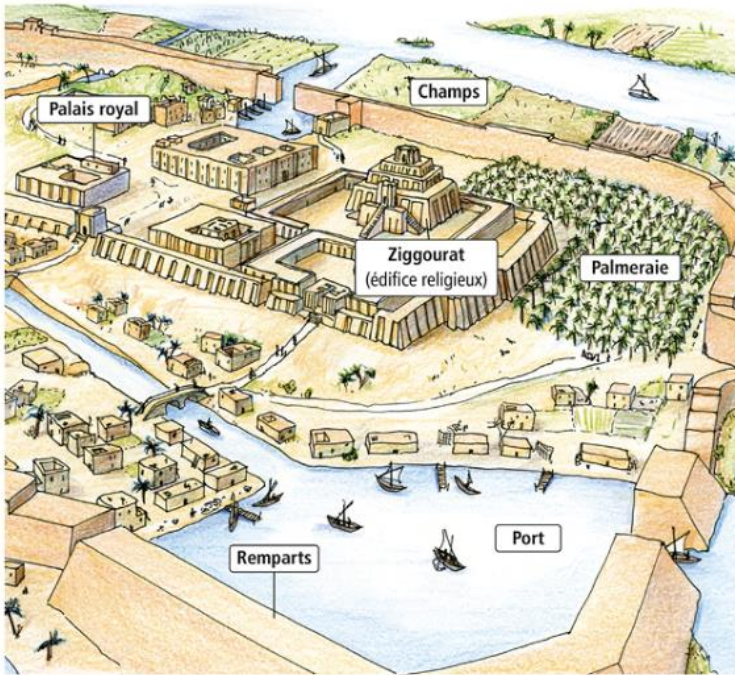
Doc. 1 Les premières migrations



Doc. 2 L'apparition de l'agriculture et de l'élevage



Doc. 1 Reconstitution de la cité-État d'Ur



Doc. 2 Un compte de chèvres et de moutons



Tablette d'argile, cité-État de Sumer (Mésopotamie), vers 2350 avant J.-C.

Doc. 1 Reconstitution de la cité-État d'Ur

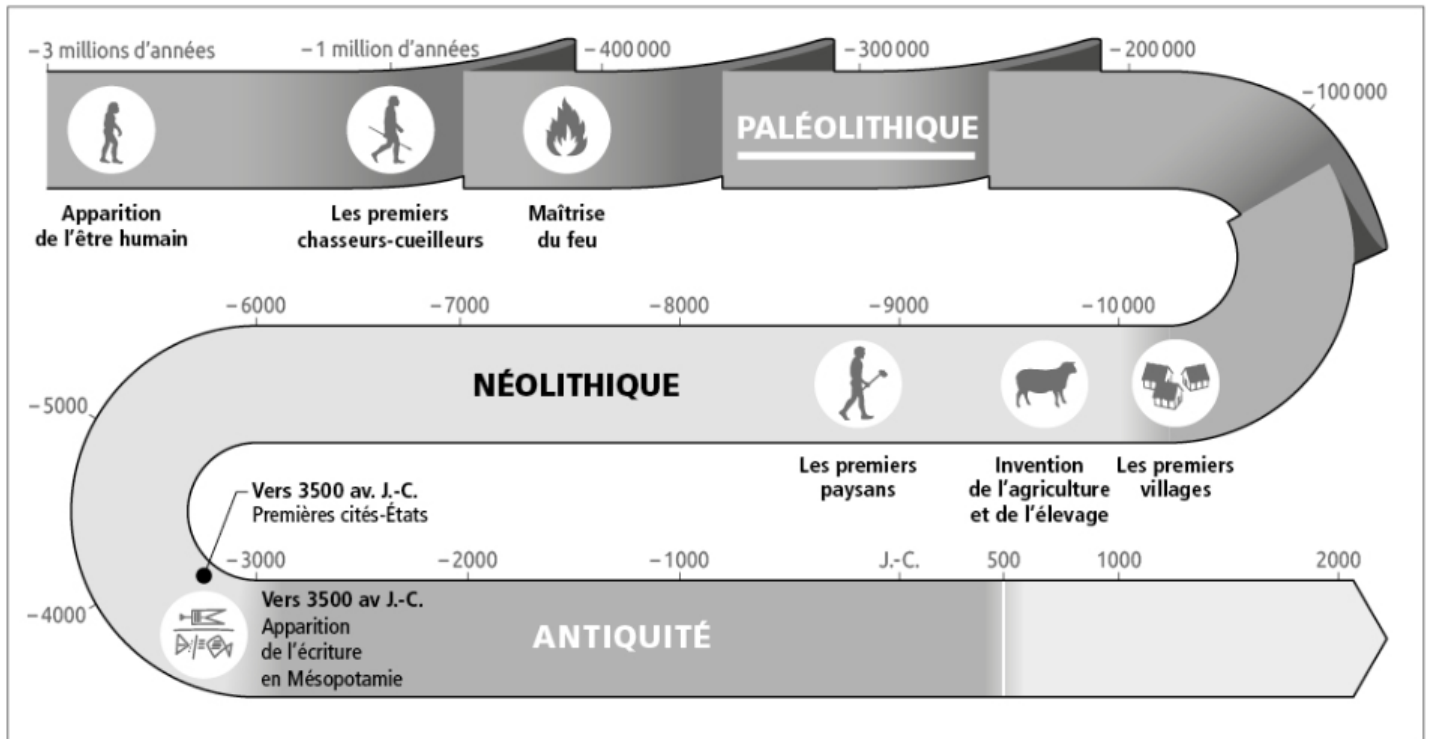


Doc. 2 Un compte de chèvres et de moutons



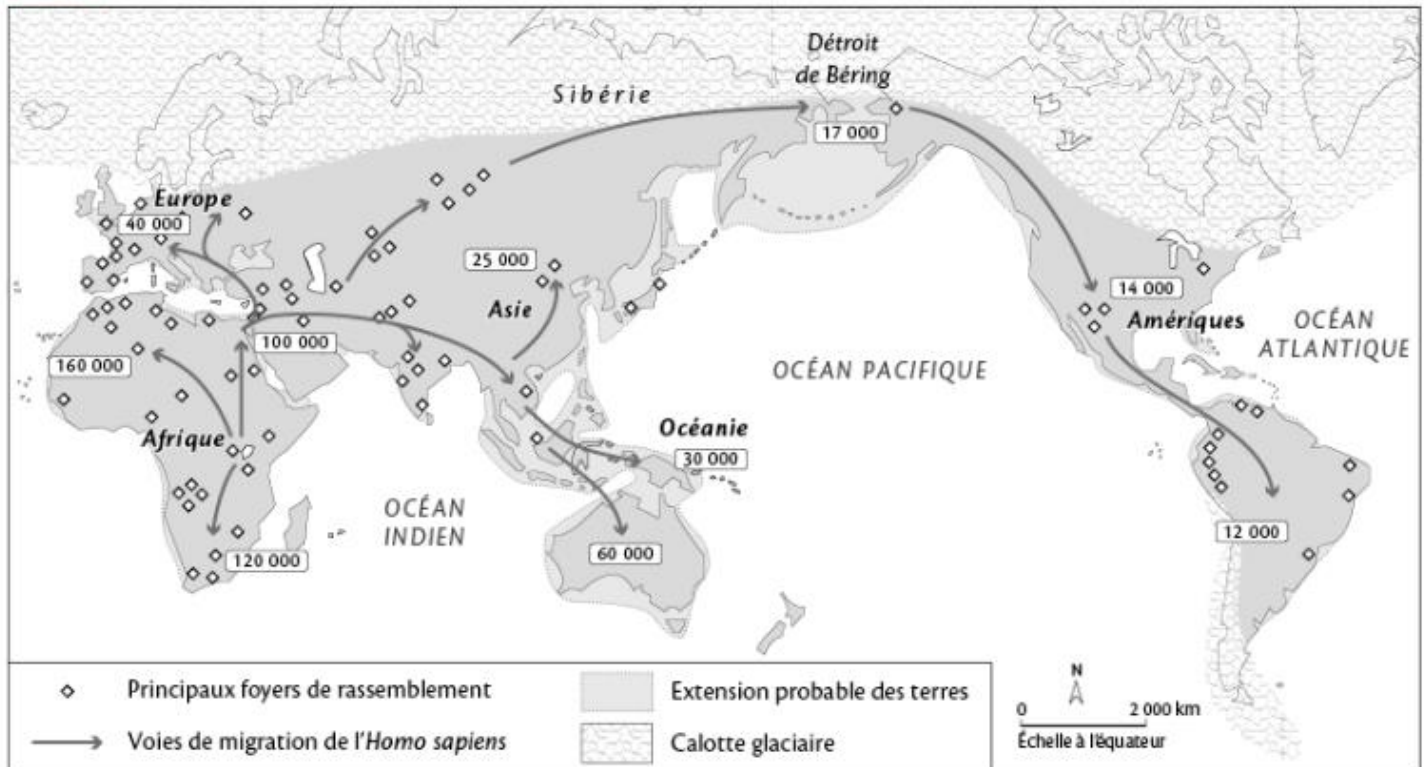
Tablette d'argile, cité-État de Sumer (Mésopotamie), vers 2350 avant J.-C.

SE REPERER DANS LE TEMPS



COMPRENDRE UN DOCUMENT

Doc. 1 Les migrations d'*Homo sapiens* (- 160 000 à - 12 000)



COMPRENDRE DES DOCUMENTS

Doc. 1 Les vestiges du village de Jerf el-Ahmar



Jerf el-Ahmar est un village préhistorique installé sur la rive gauche du fleuve Euphrate, en Syrie (Mésopotamie). Il s'est développé à partir de 9 500 avant J.-C.

1 Bâtiment collectif

3 Maison

2 Silo collectif

Doc. 2 La vie en communauté dans le village de Jerf el-Ahmar

La fouille a permis de voir que des travaux réunissent les villageois. Les habitants ont construit leurs maisons autour d'un bâtiment collectif enterré. Ce bâtiment contient des silos où ils stockent leurs récoltes. C'est aussi le lieu de réunion où ils taillent leurs objets en silex, fabriquent des bijoux et gravent des objets en pierre. À l'extérieur entre les maisons, il y a de grands foyers où la nourriture était cuite en commun.

Les habitants sont d'excellents chasseurs et mangent de grandes quantités de viande : le gibier abondait le long du fleuve. Ils consomment le blé, l'orge et les lentilles qu'ils cultivent.

D'après Danielle Stordeur, *Le Village de Jerf el-Ahmar*, CNRS Éditions, 2015.