

Activité 2 : Les spécificités des territoires ultramarins français

Binôme

30 min

Etape 1 : Compléter un schéma à l'aide du dossier

Unité :









- Discontinuité géographique : temps de vol
- Intégration régionale faible : Guyane
- Îles sauf la Guyane
- Attirent les migrants : travail/soins

**Territoires ultramarins
français**

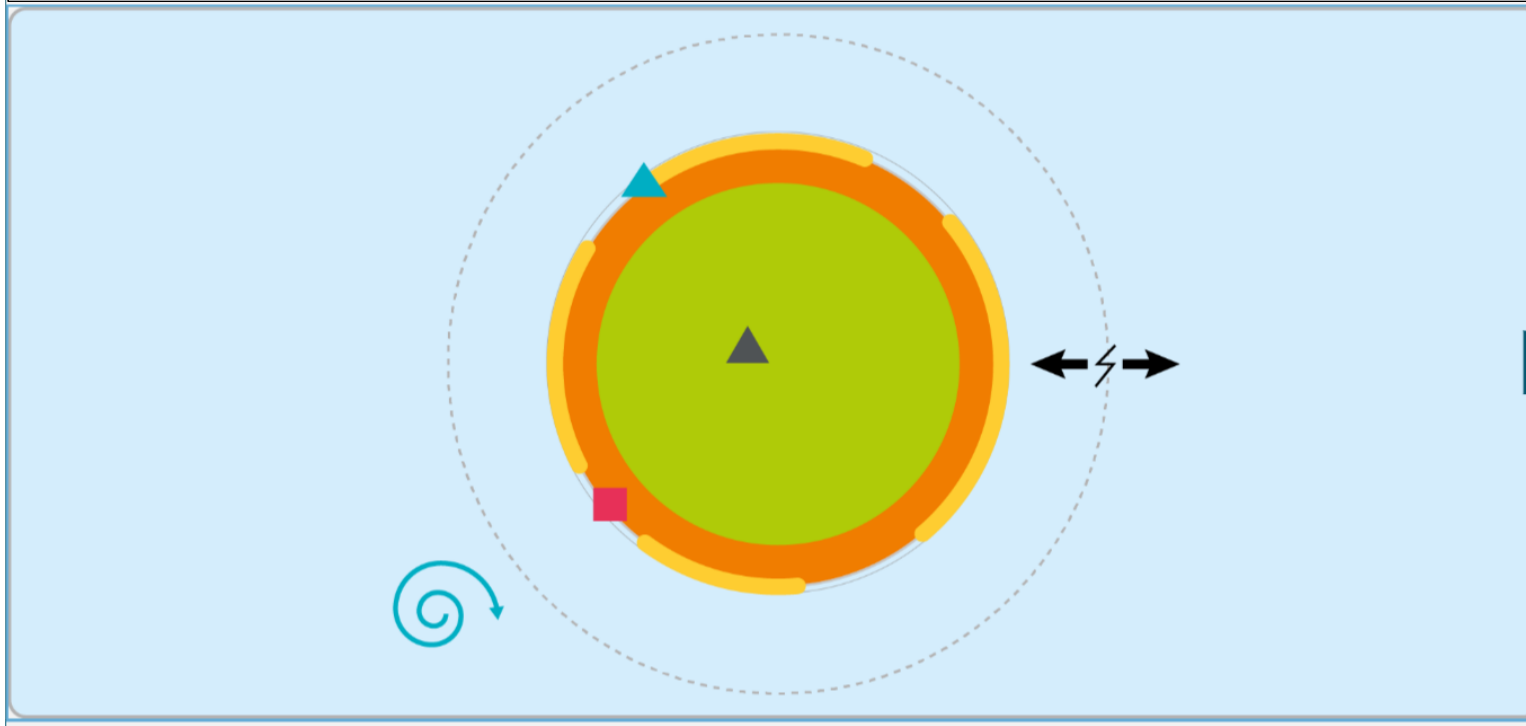
Diversité :

- Situation géographique : des océans différents
- Fréquentation touristique : Îles éparses moins touristique que la Réunion
- Histoire : passé colonial ou pas
- Statut : DROM/COM/TAAF
- Climat : tropical/tempéré/polaire




Etape 2 : Réaliser un schéma cartographique en géographie

	Proposition 1	Proposition 2	Proposition 3
	Biodiversité	Diversité des espèces animales et végétales	Diversité des animaux
	Aménagements littoraux	Routes littorales	Hôtels et résidences littorales
	Explosion volcanique	Montagne	Volcanisme
	Plage	Touristes	Baignade
	Longs trajets	Éloignement	Un territoire à des milliers de km
	Port	Quai d'amarrage	Transport de marchandises
	Aérogare	Aéroports	Traffic aérien
	Pluies et vents très violents	Tempêtes tropicales et cyclones	Destructions considérables




Les spécificités des territoires ultramarins français






1. Des contraintes

-  Éloignement de la métropole
-  Volcanisme
-  Tempête tropicale et cyclone

2. Des ressources

-  Biodiversité
-  Plages
-  ZEE

3. Des aménagements

-  Port
-  Aéroport
-  Aménagements littoraux